

Secretaria de Meio Ambiente e Desenvolvimento Sustentável - SEMAD

Centro de Informações Meteorológicas e Hidrológicas do Estado de Goiás - CIMEHGO

Sala de Situação de Monitoramento de Riscos e Desastres Naturais

Boletim nº: 0235

Elaborado na data: 01/10/2023

Previsão para data: 02/10/2023

Informações do Tempo para o Estado

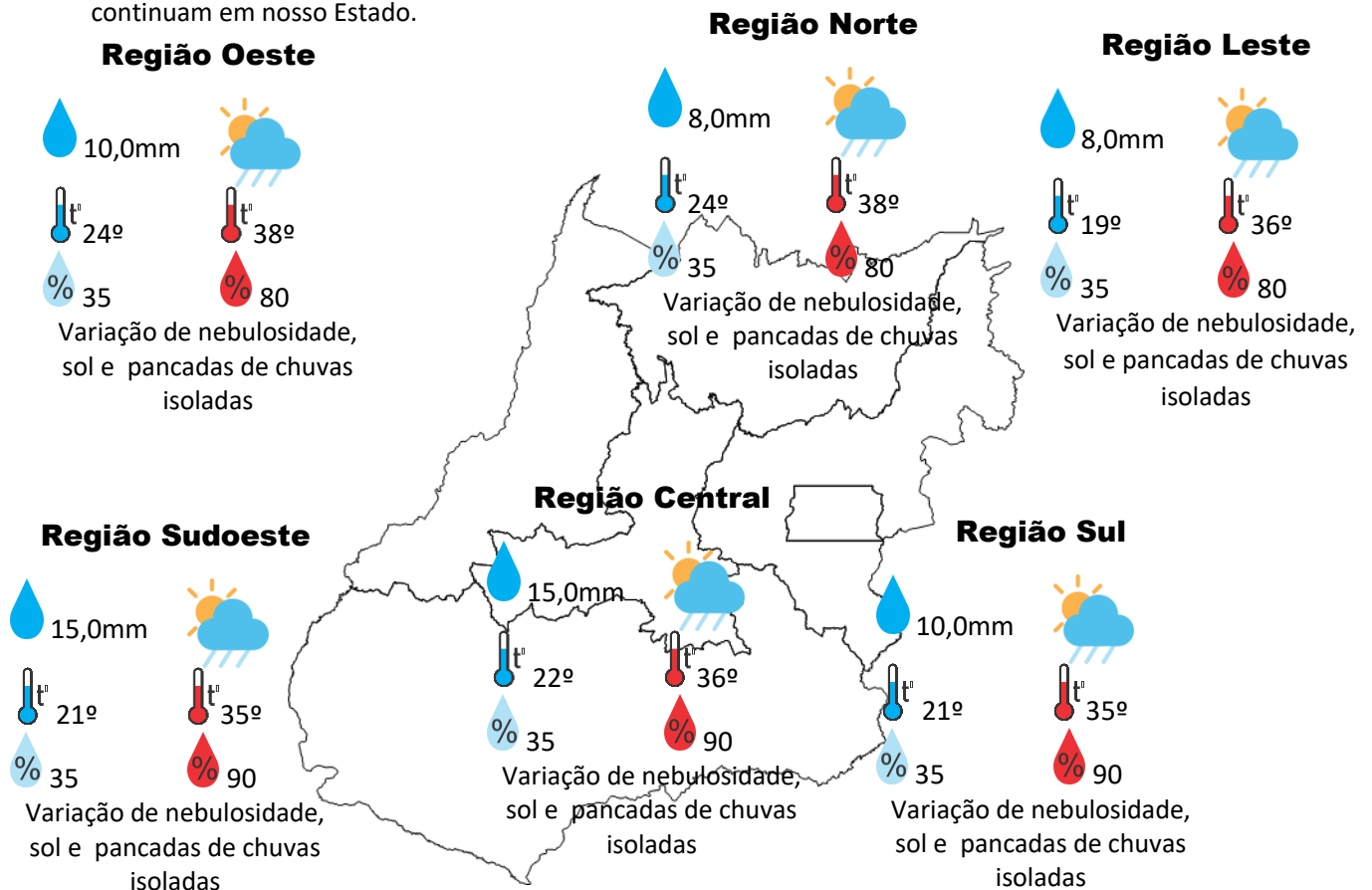
**Segunda-feira**, com pancadas de chuvas isoladas, devido combinação calor e umidade, com isso teremos a formação de áreas de instabilidade em várias regiões do Estado de Goiás.

**Capital:** variação de nebulosidade, sol com possibilidade de pancadas de chuvas em áreas isoladas, temperatura máxima podendo chegar aos 34°C e umidade relativa do ar variando entre 35% a 90%, o nascer do sol será às 05:59hs e o pôr do sol às 18:14hs.

**Risco de Incêndio:** Índice Alto em algumas regiões do Estado de Goiás.

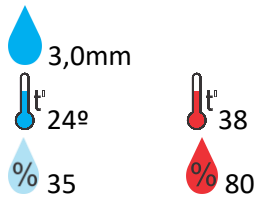
**Alerta:** nesta Segunda-feira com risco potencial para chuvas, que podem ser localmente fortes “formato de tempestades”, com rajadas de vento, raios e eventualmente granizo, com destaque para região centro sul do Estado.

**Prognóstico semanal para o Estado:** durante a semana teremos variação de nebulosidade, sol e pancadas de chuvas isoladas proveniente da combinação calor e umidade, sendo que as chuvas serão irregulares tanto na distribuição quanto na quantidade em (mm), as temperaturas elevadas ainda continuam em nosso Estado.



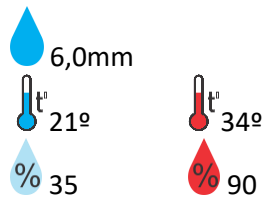
## Previsão para alguns municípios:

### Porangatu



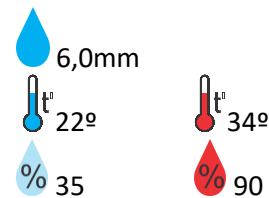
Variação de nebulosidade,  
sol e pancadas de chuvas  
isoladas

### Catalão



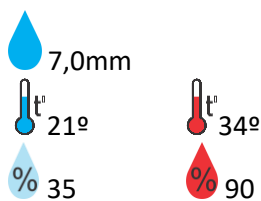
Variação de nebulosidade,  
sol e pancadas de chuvas  
isoladas

### Jataí



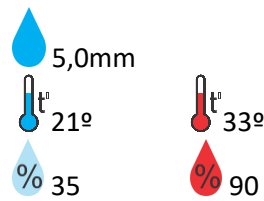
Variação de nebulosidade,  
sol e pancadas de chuvas  
isoladas

### Rio Verde



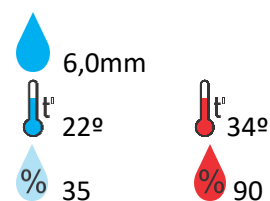
Variação de nebulosidade,  
sol e pancadas de chuvas  
isoladas

### Luziânia



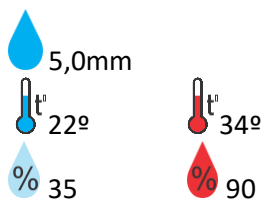
Variação de nebulosidade,  
sol e pancadas de chuvas  
isoladas

### Anápolis



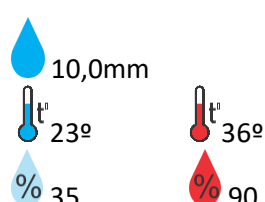
Variação de nebulosidade,  
sol e pancadas de chuvas  
isoladas

### Goiânia



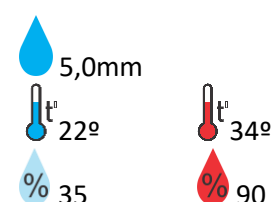
Variação de nebulosidade,  
sol e pancadas de chuvas  
isoladas

### Itumbiara



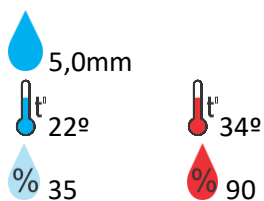
Variação de nebulosidade,  
sol e pancadas de chuvas  
isoladas

### Ouvidor



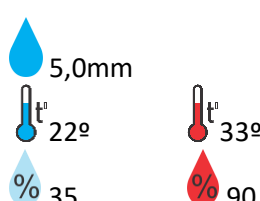
Variação de nebulosidade,  
sol e pancadas de chuvas  
isoladas

### Goiandira



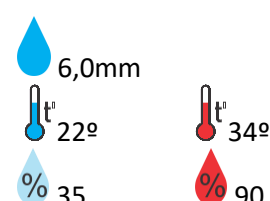
Variação de nebulosidade,  
sol e pancadas de chuvas  
isoladas

### Três Ranchos



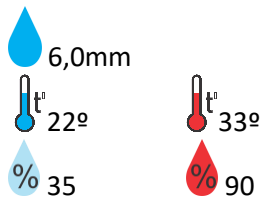
Variação de nebulosidade,  
sol e pancadas de chuvas  
isoladas

### Cumari



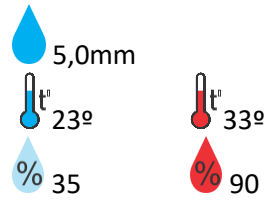
Variação de nebulosidade,  
sol e pancadas de chuvas  
isoladas

### Ipameri



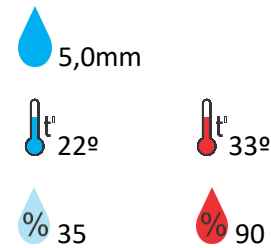
Variação de nebulosidade,  
sol e pancadas de chuvas  
isoladas

### Nova Aurora



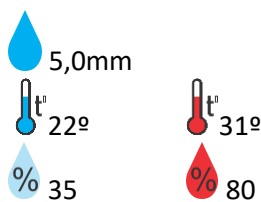
Variação de nebulosidade,  
sol e pancadas de chuvas  
isoladas

### Formosa



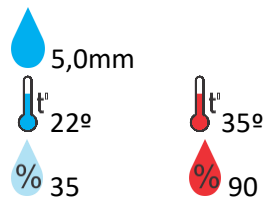
Variação de nebulosidade,  
sol e pancadas de chuvas  
isoladas

### Cristalina



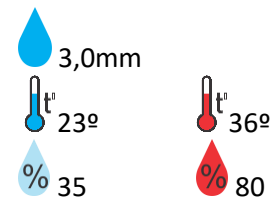
Variação de nebulosidade,  
sol e pancadas de chuvas  
isoladas

### Santa Helena



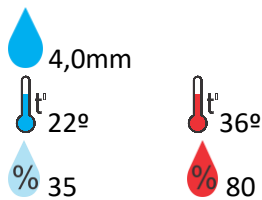
Variação de nebulosidade,  
sol e pancadas de chuvas  
isoladas

### Ceres



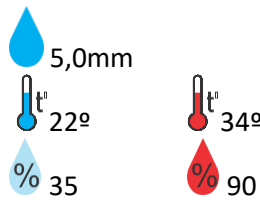
Variação de nebulosidade,  
sol e pancadas de chuvas  
isoladas

### Goianésia



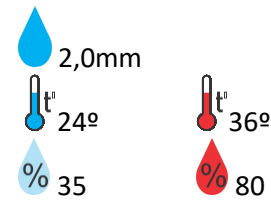
Variação de nebulosidade,  
sol e pancadas de chuvas  
isoladas

### Davinópolis



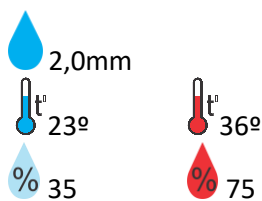
Variação de nebulosidade,  
sol e pancadas de chuvas  
isoladas

### Rubiataba



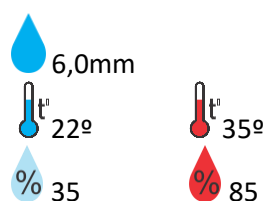
Variação de nebulosidade,  
sol e pancadas de chuvas  
isoladas

### Flores de Goiás



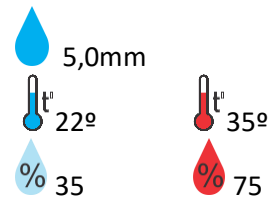
Variação de nebulosidade,  
sol e pancadas de chuvas  
isoladas

### Iporá



Variação de nebulosidade,  
sol e pancadas de chuvas  
isoladas

### Goiatuba

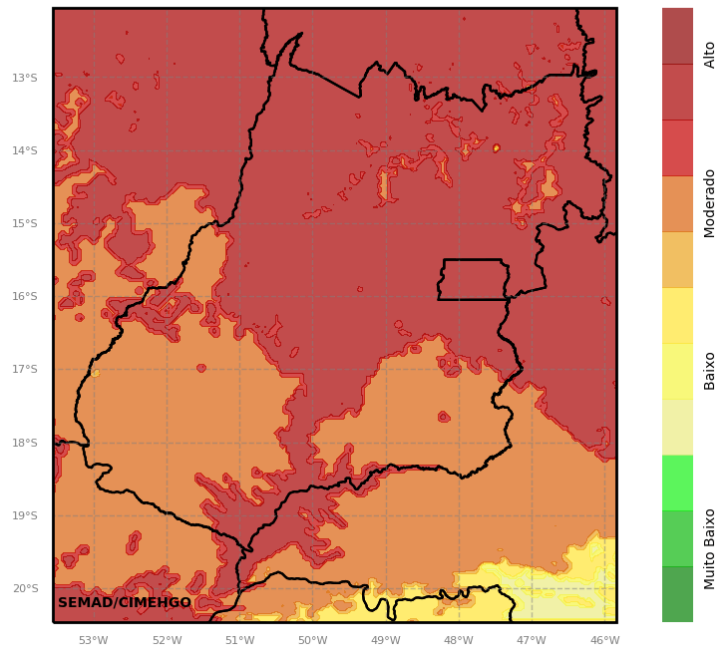


Variação de nebulosidade,  
sol e pancadas de chuvas  
isoladas

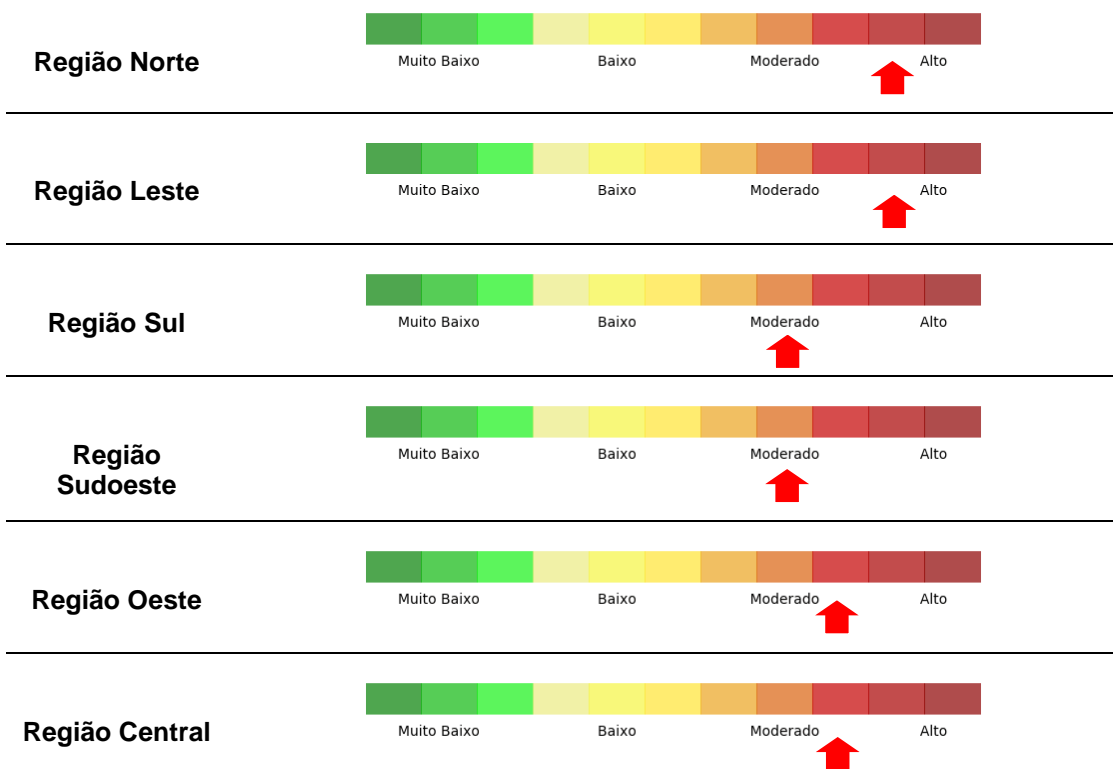
**OBS:** As informações contidas nesse boletim do tempo levam em consideração dados das variáveis meteorológicas previstas por modelos meteorológicos e análise de imagens de satélite do dia 01/10/2023 às 09:00 horas

**Prognóstico de Risco de Incêndio para o Estado de Goiás no dia 02/10/2023**

**Risco de Incêndio (Índice de Haines)**  
Iniciado em 30/09/2023 12 UTC - Previsão para 02/10/2023 - WRF 4km



**Risco de Incêndio por Regiões do Estado**



O objetivo das informações descritas acima é demonstrar as regiões mais críticas e favoráveis ao desenvolvimento de queimadas, associadas aos fatores climáticos. Lembrando que neste período, a maioria das queimadas são provocadas, e que necessitamos de uma consciência ambiental, a fim de não propagar as queimadas, esta prática danosa para a cidade e para o campo